

ACTA DE LA VISITA AL SITIO DE LA EJECUCIÓN DE LOS TRABAJOS

LICITACIÓN PÚBLICA ESTATAL
No. CAEV-FISE-2019-E04-INV

Relativa a: **“CONSTRUCCIÓN DEL SISTEMA DE ABASTECIMIENTO DE AGUA POTABLE MEDIANTE CAPTADORES DE LLUVIA (SEGUNDA ETAPA) PARA LA LOCALIDAD DE POTRERO DE LA CRUZ, MUNICIPIO DE COMAPA, VERACRUZ.**

En la entrada principal del palacio municipal de Comapa, Ver. Siendo las 10:00 horas, del día 27 de mayo de 2019, ubicado en domicilio conocido, se reunieron los servidores públicos y licitantes cuyos nombres y firmas aparecen al final de la presente acta de visita, con objeto de celebrar de conformidad con los artículos 39 fracción VIII y 41 de la Ley de Obras Públicas y Servicios Relacionados con Ellas del Estado de Veracruz de Ignacio de la Llave y lo previsto en el punto 5 y en el documento no. 3 de la convocatoria a la licitación, la visita a los sitios de realización de los trabajos de la licitación al rubro citada.

Las visitas a los sitios de los trabajos se iniciaron con las siguientes indicaciones a los asistentes:

- El objetivo de esta visita es que los interesados conozcan los sitios de realización de los trabajos, analicen los grados de dificultad de los mismos, hagan las valoraciones de los elementos que se requieran y realicen las investigaciones que consideren necesarias sobre las condiciones geológicas y climatológicas o cualquier otra que pudiera afectar el desarrollo de la obra.
- Cualquier duda que surja con motivo de la visita a los sitios de la ejecución de los trabajos o de la revisión de las bases de la licitación deberá plantearse por escrito en la junta de aclaraciones, en los términos establecidos en la propia convocatoria a la licitación.

A continuación, el representante de la Comisión del Agua del Estado de Veracruz y los asistentes, procedieron a llevar a cabo los recorridos por las áreas donde se realizará la obra **Construcción del Sistema de Abastecimiento de Agua Potable mediante captadores de lluvia (Segunda Etapa) para la localidad de Potrero de La Cruz, municipio de Comapa Veracruz.**

Para localización del sitio, se ubicaron con coordenadas geodésicas algunas viviendas que fueron seleccionadas; las viviendas de:

FELIPE DIAZ VELA (Latitud norte: 19° 09' 16", Longitud Oeste 96° 38' 37" y 431 msnm)

PAULO FERNANDEZ MELCHOR (Latitud norte: 19° 09' 20", Longitud Oeste 96° 38' 41" y 431 msnm)

ARTURO MELCHOR DIAZ (Latitud norte: 19° 09' 23", Longitud Oeste 96° 38' 36" y 431 msnm).

Una vez concluido el recorrido, los participantes se reunieron en la localidad de San Felipe de Jesús municipio de Comapa Ver, por facilitar las condiciones de comunicación electrónica adecuadas, para realizar y dar inicio a la lectura de la presente acta, y darse por terminado este acto, siendo las **14:32** horas, del día **27 de mayo del 2019**.

Esta acta consta de 3 hojas, firmando para los efectos legales y de conformidad, los asistentes a este evento, quienes reciben copia de la misma.

POR LA COMISIÓN DEL AGUA DEL ESTADO DE VERACRUZ CAEV

NOMBRE	CARGO	FIRMA
ARQ. JAIME LADRÓN DE GUEVARA MORALES	SUPERVISOR DE OBRA	

POR EL H. AYUNTAMIENTO DE COMAPA, VER.





NOMBRE	CARGO	FIRMA
ARQ. CARLOS ALBERTO MURILLO HERNÁNDEZ	DIRECTOR DE OBRAS PUBLICAS	no asistió



POR EL COMITÉ DE CONTRALORÍA CIUDADANA

NOMBRE	CARGO	FIRMA
JULIO MELCHOR TEOBAL	PRESIDENTE DEL COMITÉ	
RENÉ FUENTES ORTÍZ	SECRETARIO DEL COMITÉ	
JOSÉ JORGE PASCUAL RODRÍGUEZ HUERTA	TESORERO DEL COMITÉ	

POR LOS LICITANTES

NOMBRE O RAZÓN SOCIAL	REPRESENTANTE	FIRMA
MARÍA DEL SOCORRO VALDÉS TEPETLA	ING. LUIS MANUEL VALDÉS TEPETLA	
LEONARDO ALEJANDRO MALDONADO RAMÍREZ	ING. DAGOBERTO TLAXCALTECO COLORADO	
	ING. ULISES TLAXCALTECO CÓRDOBA	
JORGE ABRAHAM LANDA BECERRIL	ING. ALBERTO IVÁN POZOS SUAREZ	

-----FIN DE ACTA-----